



OMLOOP van de VLAAMSE GEMEENSCHAP
ELITE MET CONTRACT U.C.I. 1.1 OP 21 JUNI 2017
70° HALLE -INGOOIGEM



EUROPESE CONTINENTALE TOUR KLASSE 1

Wegwijzer en uurrooster van 70° Halle - Ingooigem

Internationale wielervedstrijd voor Elite met contract op **Woensdag 21 Juni 2017**

met start om 12.30 uur.

UCI Europese Continentale Tour Klasse 1.

HALLE



Startplaats –departure : **Grote markt HALLE**

(500m)



Melkstraat

NINOOFSESTEENWEG

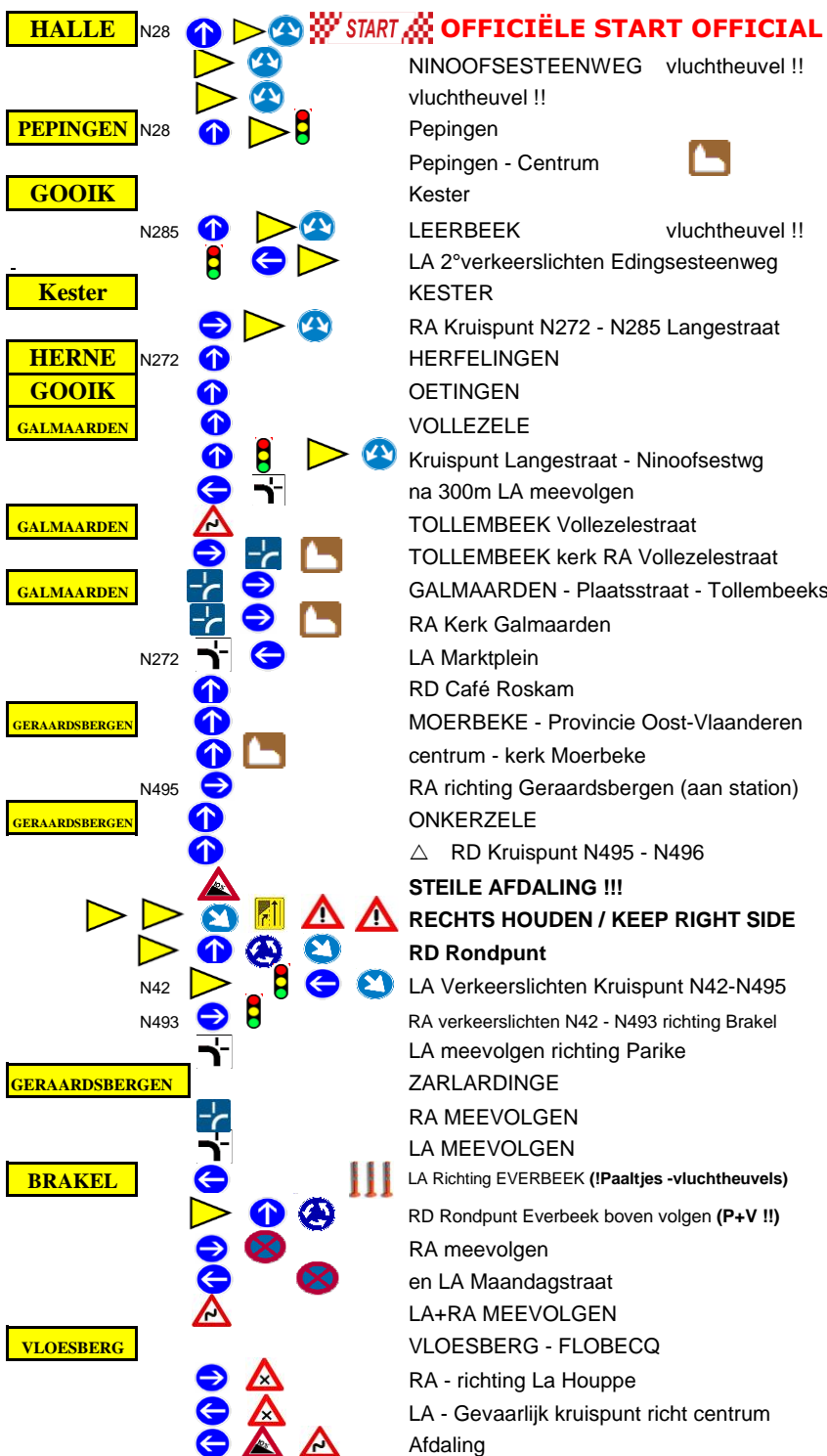
RD verkeerslichten

NINOOFSESTEENWEG







OFFICIELE START - OFFICIAL DEPARTURE (0km) HALLE

Ninoofsesteenweg ter hoogte voetbalveld SK Halle (Aankomst BK 2001)

NOG



KM	KM	42km/h	46km/h
0,0	201,0	12.32	12.32
0,1	200,9		
0,7	200,3	12.33	12.33
4,4	196,6	12.38	12.37
4,5	196,5	12.38	12.37
7,2	193,8	12.42	12.41
8,5	192,5	12.44	12.43
8,9	192,1	12.44	12.43
9,3	191,7	12.45	12.44
11,0	190,0	12.47	12.46
12,6	188,4	12.50	12.48
14,5	186,5	12.52	12.50
15,2	185,8	12.53	12.51
17,1	183,9	12.56	12.54
17,4	183,6	12.56	12.55
17,8	183,2	12.57	
19,4	181,6	12.59	12.57
21,8	179,2	13.03	13.00
22,5	178,5	13.04	13.01
24,7	176,3	13.07	13.04
25,5	175,5	13.08	13.05
26,6	174,4	13.10	13.06
26,8	174,2		
28,3	172,7	13.12	13.08
29,6	171,4	13.14	13.10
29,8	171,2	13.14	13.10
30,5	170,5	13.15	13.11
30,7	170,3		13.12
31,5	169,5	13.17	13.13
32,2	168,8	13.18	13.14
33,0	168,0	13.19	13.15
34,7	166,3	13.21	13.17
35,8	165,2	13.23	13.18
36,1	164,9		13.19
37,1	163,9	13.25	13.20
37,5	163,5		13.20
39,2	161,8	13.28	13.23
39,3	161,7		
40,0	161	13.29	13.24
40,9	160,1	13.30	13.25
42,0	159,0	13.32	13.26
43,2	157,8	13.33	13.28
45,5	155,5	13.37	13.31

			KM	KM	42km/h	46km/h
VLOESBERG		!!!! RA Marais à l'eau	46,7	154,3	13,38	13,32
		RD blijven meevolgen	47,3	153,7	13,39	13,33
		La Houppe (via het bos)	47,9	153,1	13,40	13,34
		TOP La Houppe LA Chalet Gérard	49,4	151,6	13,42	13,36
		RD vluchtheuvels	49,6	151,4		
	N48	50 km LA richting Ronse 50 km	50,0	151,0	13,43	13,37
		na 150m RA D'hoppe	50,2	150,8		
		RD Bosterijstraat	50,8	150,2	13,44	13,38
		LA Bosgatstraat	52,0	149,0	13,46	13,39
		Links meevolgen Kaperij 	53,2	147,8	13,48	13,41
	N454	LA Langestraat N454	54,0	147,0	13,49	13,42
		RD Ronsestraat	55,1	145,9	13,50	13,43
		LA Koekamerstraat	56,4	144,6	13,52	13,45
		RD Quatre vents	57,8	143,2	13,54	13,47
	N48	RA ELLEZELLES - Ninoofsesteenweg	58,5	142,5	13,55	13,48
		RD Ninoofsesteenweg	59,6	141,4	13,57	13,49
		RA KANARIEBERG	60,5	140,5	13,58	13,50
		LA Boekzitting	61,9	139,1	14,00	13,52
		RA Rijkswachtersdreef	62,1	138,9		13,53
	N454	LA Ommegangstraat	62,9	138,1	14,01	13,54
	N425	RD Ommegangstraat blijven volgen	63,3	137,7	14,02	
	N425	RD N425	64,7	136,3	14,04	13,56
	N425	RD ('t Wit Paard)	65,5	135,5	14,05	13,57
		TOP KRUISBERG - N60 dwarsen	66,8	134,2	14,07	13,59
		RD Hotondberg richting Kluisbergen				
		RD Zandstraat	67,4	133,6	14,08	13,59
		Top Hotond Berg	68,3	132,7	14,09	14,01
	N36	LA Afdaling -> RONSE	69,3	131,7	14,11	14,02
		RONSE - DE KLIJPE	70,7	130,3	14,12	14,04
		RA Klijpestraat richting Russignies	71,0	130,0	14,13	
		RUSSIGNIES-ROZENAKEN	72,5	128,5	14,15	14,06
		WEGVERSMALLING ! ASVERSCHUIVING	73,3	127,7	14,16	14,07
		RA Kerk Russignies Hoofdweg volgen	73,7	127,3	14,17	14,08
		RA KNOKTEBERG of Cote de TRIEU	73,8	127,2		
		Top rechtsaf Drogen Broodstraat	76,1	124,9	14,20	14,10
		LA Ronde van Vlaanderenstraat	76,3	124,7	14,21	14,11
		LA afdaling Ronsebaan	76,8	124,2		14,12
	N36	(PAALTJES + VLUCHTHEUVEL BENEDEN!!!)				
		BERCHEM - KLUISBERGEN	78,9	122,1	14,24	14,14
		kerk Berchem	79,6	121,4	14,25	14,16
		LA Richting Kerkhove over brug Schelde	79,9	121,1	14,26	
		KERKHOVE	80,4	120,6		14,16
		RA Rondpunt Kerkhove richting Oudenaarde	80,7	120,3	14,27	14,17
		Fietspad - bicycle path 	81,2	119,8	14,28	14,17
		LA Varent (2km) 	81,7	119,3		14,18
		S-bocht 	82,1	118,9	14,29	14,19
		Kaster 	82,7	118,3	14,30	14,19
			83,1	117,9		14,20
	N36	RD Kruispunt Varentstraat-N36 - Bevrijdingslaan	83,7	117,3	14,31	14,21
		N382	84,1	116,9	14,32	14,21
		Bebouwde kom (vluchtheuvel!!!)	84,3	116,7		14,21
		RA Kerk Tiegem Kapellestraat	85,1	115,9	14,33	14,23
		TIEGEMBERG (1000M)	85,6	115,4	14,34	14,23
		Top Tiegemberg - RD Berglaan	86,6	114,4	14,35	14,24
		Anzegem	87,6	113,4	14,37	14,26
		Dorpsplein	88,6	112,4	14,38	14,27
		RA Statiestraat	88,8	112,2		14,27
		PAALTJES !!!	89,6	111,4	14,40	14,28

			KM	KM	42km/h	46km/h
Anzegem		LA Holstraat	89,8	111,2		14.29
		Top Holstraat LA Kruiskesstraat	90,9	110,1	14.41	14.30
Wortegem-Petegem		LA Rosstraat - via "De Noorman"	91,4	109,6	14.42	14.31
		RA N494 Wortegemsesteenweg	91,5	109,5		14.31
		RD Anzegemseweg	92,2	108,8	14.43	14.32
		LA à Kerk Wortegemplein-Waregemseweg	93,6	107,4	14.45	14.34
Anzegem		LA Kortekeer - Kruisweg RD	94,8	106,2	14.47	14.35
		ANZEGEM	95,6	105,4	14.48	14.36
		RD Vichtsesteenweg	96,9	104,1	14.50	14.38
		RD Vichtsesteenweg	97,3	103,7	14.51	14.38
Heirweg		RD Vichtsesteenweg PAALTJES !!	97,4	103,6		14.39
		Kerk Heirweg - Anzegem	98,5	102,5	14.52	14.40
		PAALTJES !!!	99,1	101,9	14.53	14.41
		Vichtsesteenweg	99,8	101,2	14.54	14.42
Ingooigem		Heirbaan (paaltjes)	100,2	100,8	14.55	14.42
VICHTE		Heirbaan (paaltjes) Huttegem	100,5	100,5	14.55	14.43
Vichte		Vichte - Anzegem	101,0	100,0	14.56	14.43
		Vichte Oudenaardsesteenweg	101,4	99,6		14.44
		Rembrandt	102,1	98,9	14.57	14.45
		LA P. Benoitstr (vluchtheuvel)	102,5	98,5	14.58	14.45
Ingooigem		Ingooigemstraat	102,7	98,3		14.46
		1° DOORTOCHT AANKOMSTLIJN	103,8	97,2	15.00	14.47
noeg 5 plaatselijke rondes 1x 25km+ 4x 18KM			105,2	95,8	15.02	14.49
1 plaatselijke grote ronde van 25 KM / premier tour 25km / 1 lap from 25km						
		Vluchtheuvels - VERSMALLING	105,3	95,7	15.02	14.49
		RD Ingooigemplaats	105,9	95,1	15.03	14.50
		N36 RD Stijn Streuvelsstraat	106,3	94,7		14.50
Tiegem		Vluchtheuvels-VERSMALLING à Lijsternest	107,5	93,5	15.05	14.52
		Tiegem - Tieboutslaan	107,7	93,3		14.52
		LA Hellestraat	108,4	92,6	15.06	14.53
		RA naar beneden Hoogstraat	109,2	91,8	15.08	14.54
		LA Tieboutslaan - Westdorp	110,1	90,9	15.09	14.55
		LA Kerk Tiegem Kapellestraat	110,7	90,3	15.10	14.56
		TIEGEMBERG (1000M)	111,7	89,3	15.11	14.57
Anzegem		Top Tiegemberg - RD Berglaan	112,7	88,3	15.13	14.59
		Anzegem	113,7	87,3	15.14	14.59
		Dorpsplein	113,9	87,1		15.00
		RA Statiestraat	114,4	86,6	15.15	15.01
		PAALTJES !!!	115,0	86,0	15.16	15.02
		LA Holstraat	116,0	85,0	15.17	15.03
		Top Holstraat LA Kruiskesstraat LA Rosstraat	116,7	84,3	15.18	15.04
Wortegem-Petegem		RA N494 Wortegemsesteenweg	117,4	83,6	15.19	15.05
		RD Anzegemseweg	118,7	82,3	15.21	15.06
		LA Kerk Wortegemplein-Waregemseweg	119,9	81,1	15.23	15.08
Anzegem		LA Kortekeer - Kruisweg RD	120,8	80,2	15.24	15.09
		ANZEGEM	122,1	78,9	15.26	15.11
		PAALTJES !!!	122,5	78,5	15.27	15.11
		RD Vichtsesteenweg	122,6	78,4		15.11
Heirweg		PAALTJES !!!	123,6	77,4	15.28	15.12
		RD Vichtsesteenweg PAALTJES !!	124,3	76,7	15.29	15.14
		Kerk Heirweg - Anzegem	125,0	76,0	15.30	15.15
		PAALTJES !!!	125,4	75,6	15.31	15.15
		Vichtsesteenweg	125,6	75,4		15.15
Ingooigem		Heirbaan (paaltjes)	126,1	74,9	15.32	15.16
		Heirbaan (paaltjes) Huttegem	126,6	74,4		15.17
		Vichte - Anzegem				

	KM	KM	42km/h	46km/h		
VICHTE	127,1	73,9	15,33	15,17		
Vichte Oudenaardsesteenweg						
Rembrandt	127,5	73,5	15,34	15,18		
LA P. Benoitstr (vluchtheuvel)	127,7	73,3		15,18		
Ingooigem	128,9	72,1	15,36	15,20		
Ingooigemstraat						
2° DOORTOCHT AANKOMSTLIJN	130,2	70,8	15,38	15,21		
noeg 4 plaatselijke ronden van elk 17,7KM / encore 4 tours (circuit locale)/4 laps to go (each 17,7km)						
!!!! Vluchtheuvels - VERSMALLING	130,3	70,7	15,38	15,21		
RD Ingooigemplaats						
N36 RD Stijn Streuvelsstraat	130,9	70,1	15,39	15,22		
Vluchtheuvels-VERSMALLING Lijsternest	131,3	69,7	15,39	15,23		
Tiegem - Tieboutslaan	132,5	68,5	15,41	15,24		
LA Hellestraat	132,7	68,3		15,25		
RA naar beneden Hoogstraat	133,4	67,6	15,42	15,26		
LA Tieboutslaan - Westdorp	134,2	66,8	15,43	15,27		
LA Kerk Tiegem Kapellestraat	135,1	65,9	15,45	15,28		
TIEGEMBERG (1000M)	135,7	65,3		15,29		
Top Tiegemberg - RD Berglaan	136,7	64,3	14,47	15,30		
Anzegem	137,7	63,3	14,48	15,31		
Dorpsplein	138,7	62,3	15,50	15,33		
LA Buyckstraat	138,9	62,1		15,33		
LA Landergemstraat	139,7	61,3	15,51	15,34		
RA Lange Winterstraat	139,8	61,2		15,34		
Heirweg	141,3	59,7	15,53	15,36		
LA Vichtsesteenweg (paaltjes langs de weg)						
Kerk Heirweg - Anzegem	142,0	59,0	15,54	15,37		
PAALTJES !!!	142,7	58,3	15,55	15,38		
Vichtsesteenweg	143,1	57,9	15,56	15,38		
Ingooigem	143,3	57,7	15,56	15,38		
Vichte	144,3	56,7	15,58	15,40		
Vichte Oudenaardsesteenweg						
Rembrandt	145,2	55,8	15,59	15,41		
LA P. Benoitstr (vluchtheuvel)	145,4	55,6	15,59	15,41		
Ingooigem	146,6	54,4	16,01	15,43		
Ingooigemstraat						
3° DOORTOCHT AANKOMSTLIJN	147,9	53,1	16,03	15,44		
BEVOORRADINGSZONE - SUPPLY HEIRBAAN (INGOOIGEM)!! 4-5 km before finish!!						
(douches - vestiaires bij voetbalveld Bosuil (Groene Duivels) Klijtberg Ingooigem) +/- 2,5 km voor aankomst						
1	▲ Top Tiegemberg	(sprint 1)	85,6	115,4	14,34	14,23
1° Doortocht aankomst			105,2	95,8	15,02	14,49
2	▲ Top Tiegemberg	(sprint 2)	110,7	90,3	15,10	14,56
2° Doortocht aankomst			130,2	70,8	15,38	15,21
3	▲ Top Tiegemberg	(sprint 3)	135,7	65,3	15,45	15,29
3° Doortocht aankomst			147,9	53,1	16,03	15,44
4	▲ Top Tiegemberg	(sprint 4)	153,4	47,6	16,11	15,52
4° Doortocht aankomst			165,6	35,4	16,28	16,08
5	▲ Top Tiegemberg	(sprint 5)	171,1	29,9	16,36	16,15
5° Doortocht aankomst			183,3	17,7	16,53	16,31
▲ Top Tiegemberg	!! no sprint !!		188,8	12,2	17,01	16,38
AANKOMST - ARRIVEE INGOOIGEMSTRAAT			201	0,0	17,19	16,54
BERGPRIJS - PRIX DE MONTAGNE 1-5						
ORGANISATIE KONINKLIJKE WIELERCLUB "YVEGEM SPORTIEF" INGOOIGEM I.S.M. GEMEENTEBESTUUR ANZEGEM						
HET STADSBESTUUR HALLE I.S.M. WIELERCLUB BUIZINGEN SPORTIEF						
DANK AAN ALLE MEDEWERKERS EN SPONSORS!!						
LA = links af / to the left			RD = rechtdoor / straight on		RA = rechts af / to the right	
MEER INFO OP www.halle-ingooigem.be						